

Pozemek číslo popisné	Katastrální území	Výměra pozemku	Číslo na listu vlastník ů	Vlastník	Zatravnění
		[m2]			[m2]
906	Dohalice	10 391	10001	OBEC DOHALICE, č. p. 17, 50313 Dohalice	1 910
918	Dohalice	1 287	10002	Česká republika Příslušnost hospodařit s majetkem státu Státní pozemkový úřad, Husinecká 1024/11a, Žižkov, 13000 Praha 3	149
Celkové výměra zatravnění					10 555

Stávající inženýrské sítě:

- Vodovod
- Ochranné pásmo vodovodu
- CETIN nízké napětí
- CETIN optický dálkový kabel

Zeleň:

- Strom
- Strom určený ke kácení

Legenda čar:







- Vymezení svahu ze zaměření
- Hrany terénu ze zaměření

Katastr:

- Hranice pozemků
- Parcelní číslo pozemku

Legenda ploch:

- Zatravnění luční směsí
- SO 01 - VHO1 s mokřadm

		NDCon s.r.o.		Zlatnická 10/1582, 110 00 Praha 1, Česká republika, tel.: 		IČ: 64939511, DIČ: CZ64939511	
Vypr:		Vedoucí projektu:		Autorizace:		Paré:	
Kres:		Odpově:					
Investor:				Podpis:			
SPÚ, Krajský pozemkový úřad pro Královéhradecký kraj Pobočka Hradec Králové, Haškova 357/6, 500 02 Hradec Králové							
Stavba:				Podpis:			
R 194 - VHO1 s mokřadem, protierozní opatření v k.ú Dohalice							
Objekt:	SO 02 - Protierozní opatření			Formát:	A2	Datum:	Revize 05/2023 10/2022
Část:	D. Dokumentace stavebních objektů			Stupeň:	DSP/DPS	Č. zakázky:	889
Obsah:	Situace zatravnění			Měřítko:	1:500	Č. přílohy:	D.2.2